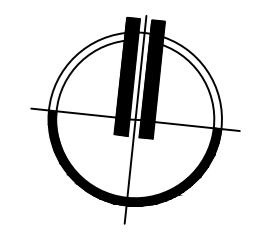
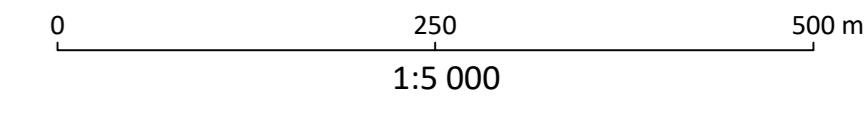
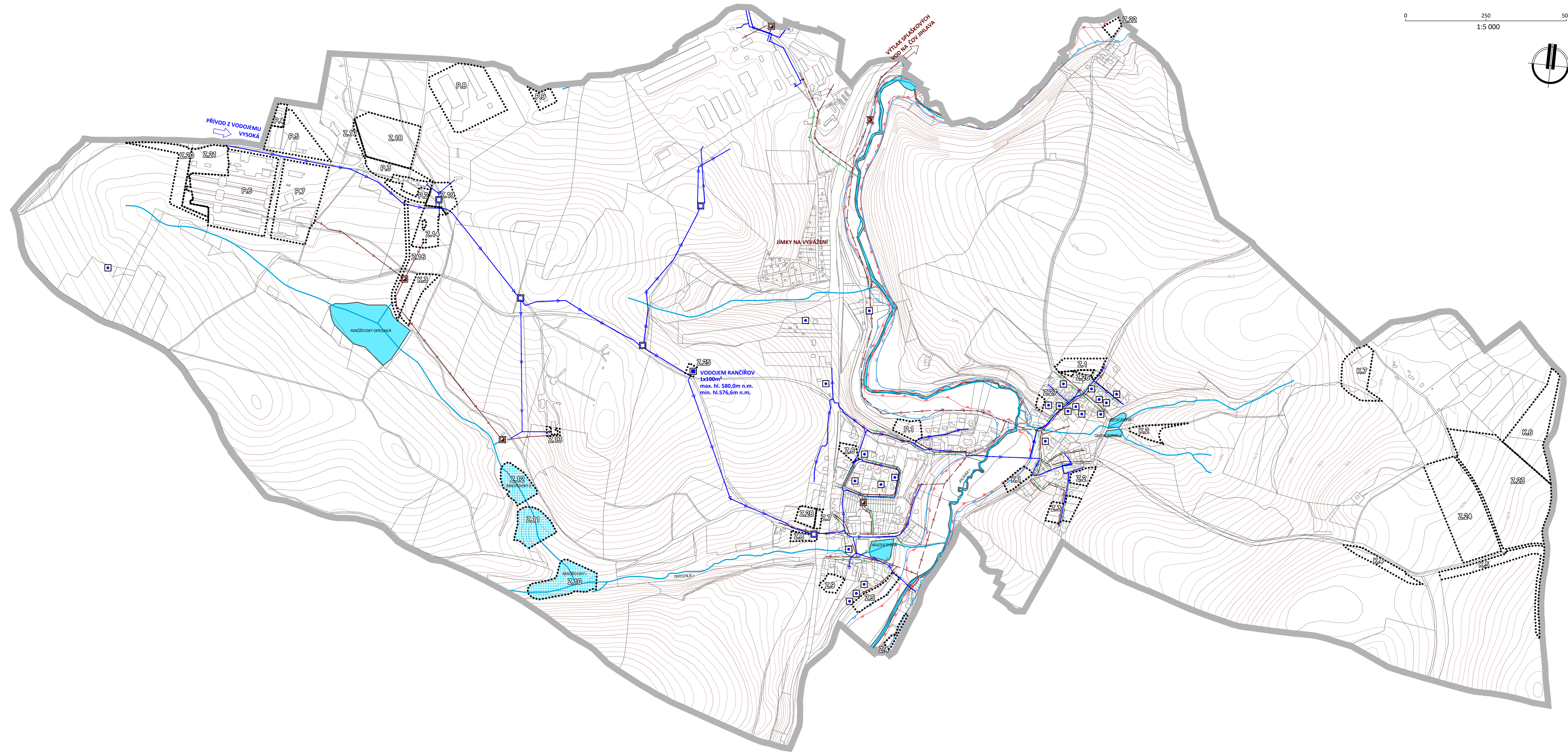


HRANICE A KORIDORY	
	Hranice řešeného území
	Hranice zastavitelné plochy
	Hranice plochy přestavby
	Hranice plochy změn v krajině

VYBRANÉ PLOCHY S ROZDÍLNÝM ZPŮSOBEM VYUŽITÍ	
GRAFICKÉ ZNAČENÍ	
STAV	NÁVRH
	Plochy vodní a vodohospodářské
	vodní plochy a toky

ZÁSOBOVÁNÍ VODOU, KANALIZACE, VODNÍ HOSPODÁŘSTVÍ	
GRAFICKÉ ZNAČENÍ	
STAV	NÁVRH
ZÁSOBOVÁNÍ VODOU	
	Vodovod
	Vodní zdroj
	Vodojem
	Ostatní zařízení na vodovodní síti
KANALIZACE	
	Kanalizace splašková
	Kanalizace dešťová
	Čistírna odpadních vod
	Čerpací stanice odpadních vod
VODNÍ HOSPODÁŘSTVÍ	
	Vodní toky
	Záplavové území Q100
	Aktivní zóna záplavového území

VRSTEVNICE	
	Interval vrstevnic po 2 m



ÚZEMNÍ PLÁN RANČÍROV ODŮVODNĚNÍ

ZPRACOVATEL : PAVEL ONDRÁČEK, STUDIO P, NÁDRAŽNÍ 2186/52, 591 01 ŽŮR NAD SÁZ., IČ: 70401977
 ZPRACOVATELSKÝ KOLEKTIV : PAVEL ONDRÁČEK, ING. ARCH. JAN PSOTA, ING. ARCH. TOMÁŠ BEZCHLEBA
 POŘIZOVATEL : MAGISTRÁT MĚSTA JIHLAVY, ÚŘAD ÚZEMNÍHO PLÁNOVÁNÍ
 ZAKÁZKOVÉ ČÍSLO : 2/3/19 MĚŘÍTKO : 1:5000 DATUM : ZÁŘÍ 2023

ZÁSOBOVÁNÍ VODOU, KANALIZACE - DOPLNŮJÍCÍ VÝKRES

VÝKRES ČÍSLO :
0.5