































-  KATASTRÁLNÍ ÚZEMÍ OBCE = ÚZEMÍ ŘEŠENÉ ÚPO
-  URBANIZOVANÉ ÚZEMÍ OBCE
-  CENTRUM OSIDLENÍ – KRAJSKÉ MĚSTO JIHLAVA
-  REKREAČNÍ OBLAST NADREGIONÁLNÍHO VÝZNAMU
-  HRANICE MIKROREGIONU JIHLAVSKO
-  HRANICE ÚZEMÍ ŘEŠENÉHO V ÚPVÚC JAVOŘICKÁ VRCHOVINA
-  DÁLNIČE D1 – PRAHA – BRNO
-  SILNICE I. TŘÍDY
-  SILNICE I. TŘÍDY – NAVRHOVANÉ ŘEŠENÍ
-  SILNICE II. TŘÍDY
-  SILNICE III. TŘÍDY
-  ŽELEZNICE
-  ŽELEZNIČNÍ STANICE, ZASTÁVKA
-  STÁVAJÍCÍ ZNAČENÉ CYKLOTRASY
-  NAVRŽENÁ CYKLOTRASA ÚPO ČÍŽOV
-  NADREGIONÁLNÍ BIOCENTRUM Č.55 – ŠPIČÁK
-  REGIONÁLNÍ BIOCENTRA
-  OSA NADREGIONÁLNÍHO BIKORIDORU
-  OSA REGIONÁLNÍHO BIKORIDORU
-  SÍDLO KRAJSKÉHO ÚŘADU
-  ZÁKLADNÍ ŠKOLA 1–9
-  LÉKAŘSKÉ PRACOVNÍŠTĚ (NEMOCNICE)
-  KOSTEL
-  SÍDLO FARNOSTI
-  HŘBITOV STÁVAJÍCÍ
-  HŘBITOV NAVRHOVANÝ
-  VN ELEKTRICKÉ VEDENÍ
-  ROZVODNA
-  VTL PLYNOVOD
-  REGULAČNÍ STANICE PLYNU VTL/STL

Ing. Marie Psotová
STUDIO P
Nádražní 52
591 01 Žďár nad Sázavou
IČO: 3046894, IČD: 486 826 746

4

ÚZEMNÍ PLÁN OBCE RANČÍŘOV



ZPRACOVATEL : ING. MARIE PSOTOVÁ, STUDIO P, NÁDRAŽNÍ 52, 59101 ŽDĀR NAD SÁZ. IČ : 13648594
 ZPRACOVATELSKÝ KOLEKTIV : ING.ARCH. JAN PSOTA, ING. MARIE PSOTOVÁ, ING. JIŘÍ HAVEL,
 VLADAN LATZKA, PETR PIECHULA, PAVEL ONDŘÁČEK
 POŘIZOVATEL : OBECNÍ ÚŘAD RANČÍŘOV, KRAJ VYSOČINA
 ZAKÁZKOVÉ ČÍSLO : 1/1/03 MĚŘITKO : 1: 50000 DATUM : PROSINEC 2006
 ŠIRŠÍ VZTAHY VÝKRES ČÍSLO : 7

Tato projektová dokumentace nesmí být rozmnožována, distribuována či využívána bez písemného souhlasu zpracovatele.